

«Утверждаю»

Начальник отдела государственного контроля, надзора и охраны водных биологических ресурсов по Костромской области Московско-Окского территориального управления Федерального агентства по рыболовству


А.В. Малоземов
« 16 » _____ 2026 год



«Утверждаю»

Директор департамента природных ресурсов и охраны окружающей среды Костромской области


А.В. Беляев
« 16 » _____ 2026 год



ПОЛОЖЕНИЕ

о проведении ежегодного регионального фестиваля
«Турнир по вылову брошенных орудий лова и мусора «Чистые водоемы»

г. Кострома,
2026 год

Организация турнира

1.1 Организаторами ежегодного регионального фестиваля «Турнир по вылову брошенных орудий лова и мусора «Чистые водоемы» (далее – Турнир) являются отдел государственного контроля, надзора и охраны водных биологических ресурсов по Костромской области Московско-Окского территориального управления Федерального агентства по рыболовству и департамент природных ресурсов и охраны окружающей среды Костромской области.

В рамках проведения Турнира проводится экологическая акция «Чистый берег».

1.2. Организационные функции по проведению Турнира осуществляет рабочая группа.

1.3. Турнир проходит при поддержке:

- администрации Костромского, Красносельского, Макарьевского, Шарьинского, Галичского муниципальных районов/округов;
- ФГБОУ ВО «Костромской государственный университет»;
- ФГУ «Защитные сооружения Костромской низины»;
- Костромской межрайонной природоохранной прокуратуры;
- Костромской транспортной прокуратуры;
- Костромского линейного отдела Министерства внутренних дел Российской Федерации на транспорте;
- Главного управления МЧС России по Костромской области;
- ОГБУ «Пожарно-спасательная служба Костромской области»;
- Телевизионного канала «РЕН-ТВ».

1.4. Участие в турнире бесплатное.

Цели и задачи

2.1. Ежегодный региональный фестиваль «Турнир по вылову брошенных орудий лова и мусора «Чистые водоемы» и экологическая акция «Чистый берег» проводятся в преддверии Дня Волги.

2.2. Цели и задачи проведения мероприятий:

1) Пропаганда бережного отношения к природе, охраны окружающей среды, здорового образа жизни и правил поведения на воде.

2) Привлечение внимания общественности, организаций и государственных структур к проблеме браконьерства, проблемам экологии, сохранения природных ресурсов и охраны окружающей среды.

3) Консолидация рыболовного сообщества на борьбу с браконьерством.

4) Создание площадки по взаимодействию и обмену опытом в противодействии использованию запрещённых орудий лова.

5) Привнесение в дело охраны природы элемента состязательности и социальной значимости.

6) Популяризация среди различных социальных групп, в том числе подрастающего поколения, культуры рыболовства.

7) Очистка берегов рек и акватории водоемов региона от мусора.

8) Развитие волонтерского движения, трудовое воспитание молодежи.

Время и место проведения Турнира

3.1. Турнир проводится 16 мая 2026 года.

3.2. Время проведения с 8-00 до 13-00 час.

3.3. Место проведения:

- Костромской муниципальный район: р. Волга (Шунгенское с.п.).

Координаты места сбора участников: 57.784156, 40.810164 (Приложение 1)

- Красносельский муниципальный округ: р. Волга

Координаты места сбора участников: 57.500066, 41.246827 (Приложение 2)

- Макарьевский муниципальный округ: р. Унжа

Координаты места сбора участников: 57.606288, 43.541471 (Приложение 3)

- Шарьинский муниципальный округ: р. Ветлуга

Координаты места сбора участников: 58.544147, 45.459434 (Приложение 4)

- Галичский муниципальный округ: озеро Галичское

Координаты места сбора участников: 58.380817, 42.333334 (Приложение 5)

3.4. Непосредственное место проведения Турнира на отведенной акватории будет сообщено участникам в день его проведения.

Участники турнира

4.1. К участию в Турнире допускаются все желающие в возрасте от 16 лет.

Условия участия в турнире

5.1. Наличие сотового телефона с номерами экстренных служб.

5.2. Наличие плавательного средства, отвечающего правилам его безопасной эксплуатации и требованиям, предъявляемым к таким маломерным судам со стороны ГИМС без каких либо исключений к участникам Турнира.

5.3. Соблюдение Правил пользования маломерными судами на водных объектах, утвержденных Приказом МЧС России от 22 июля 2025 года № 636.

Правила участия в турнире

6.1. Соревнование командное. В команде участвуют от 2-х до 3-х человек. Каждая команда образует экипаж маломерного судна.

6.2. Начало и окончание турнира осуществляется сигналом Главного судьи.

6.3. Каждый участник размещает на борту судна табличку с присвоенным при регистрации команды номером. После окончания турнира таблички возвращаются организатору.

6.4. На отведённой для Турнира акватории разрешено вылавливать из акватории мусор любыми траллирующими предметами (кошки, якоря, любые самодельные приспособления).

6.5. Победитель определяется измерением общего веса изъятого из акватории мусора. Победителем и призерами Турнира признаются команды участников с наибольшим количеством выловленного мусора.

6.6. В случае обнаружения запретных орудий лова информация о них передается работникам Рыбоохраны для принятия решений в пределах компетенции.

6.7. После измерения количественных показателей мусора, принимается решение о его утилизации.

Программа турнира

7.1. Программа Турнира:

8.00 - 09.00 – регистрация команд Турнира, подготовка и спуск на воду плавательных средств;

09.00 - 09.20 - открытие, построение, представление команд, инструктаж, разъяснение правил техники безопасности участникам Турнира;

09.20 - сигнал «по лодкам»; старт экологической акции «Чистый берег»;

09.30 - 12.00 - старт Турнира, зачётное время вылова мусора;

12.00 - 12.30 - измерение, подсчёт результатов и определение победителей Турнира; завершение экологической акции «Чистый берег»;

12.30 - 13.00 - награждение победителей Турнира, закрытие соревнований. Подведение итогов экологической акции «Чистый берег».

Награждение

8.1. Команды, занявшие 1 - 3 места, награждаются дипломами, ценными призами и подарками за счет спонсоров.

8.2. Организатор оставляет за собой право учредить дополнительные призы по следующим номинациям:

- самый необычный улов (находка);
- семейная команда;
- женская команда.

Судейство

10.1. Высшим органом управления Турнира является Судейская коллегия. Состав Судейской коллегии утверждается рабочей группой по проведению Турнира.

10.2. В состав Судейской коллегии входят представители отдела государственного контроля, надзора и охраны водных биологических ресурсов по Костромской области Московско-Окского территориального управления Росрыболовства и ДПР Костромской области.

10.3. Основными обязанностями Судейской коллегии являются:

- учёт результатов и подведение итогов Турнира;
- контроль выполнения участниками Турнира правил проведения Турнира, в случае выявления нарушений условий Турнира, принятие соответствующих мер.

Регистрация

11.1. Для участия в турнире необходимо предварительно зарегистрировать команду, направив информацию об участии в адрес департамента (E-mail: okhotupravlenie@kostroma.gov.ru, контактный телефон 40-01-01, группа в

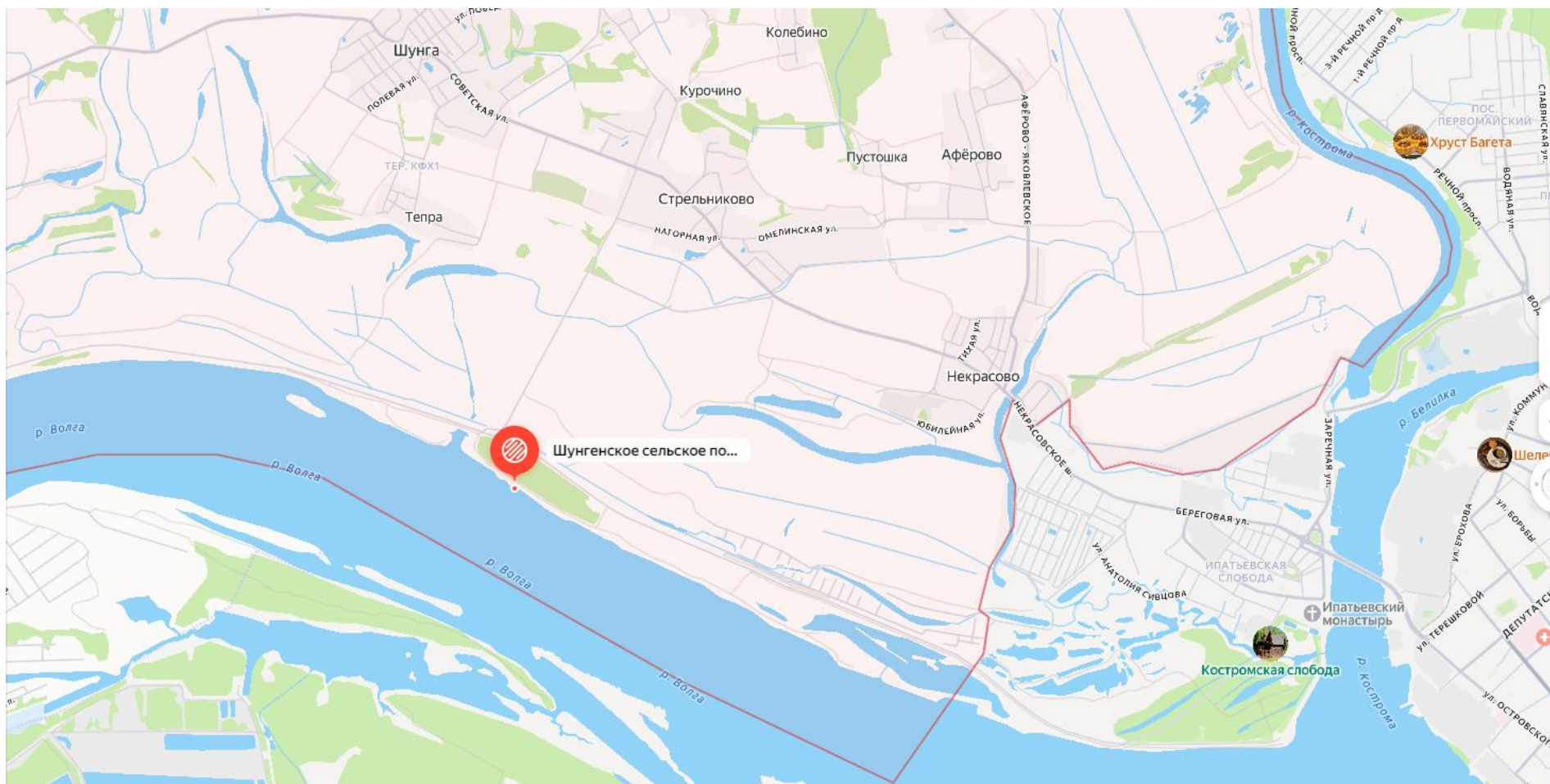
социальной сети ВКонтакте: <https://vk.com/ohotnadzor44>), либо непосредственно на месте проведения соревнований 16 мая 2026 года с 08.00 до 09.00.

11.2. В заявке следует указать следующую информацию:

- название команды;
- ФИО участников Турнира (полностью) с указанием даты рождения;
- информация о маломерном судне, двигателе (если используется);
- контактные телефоны участников.

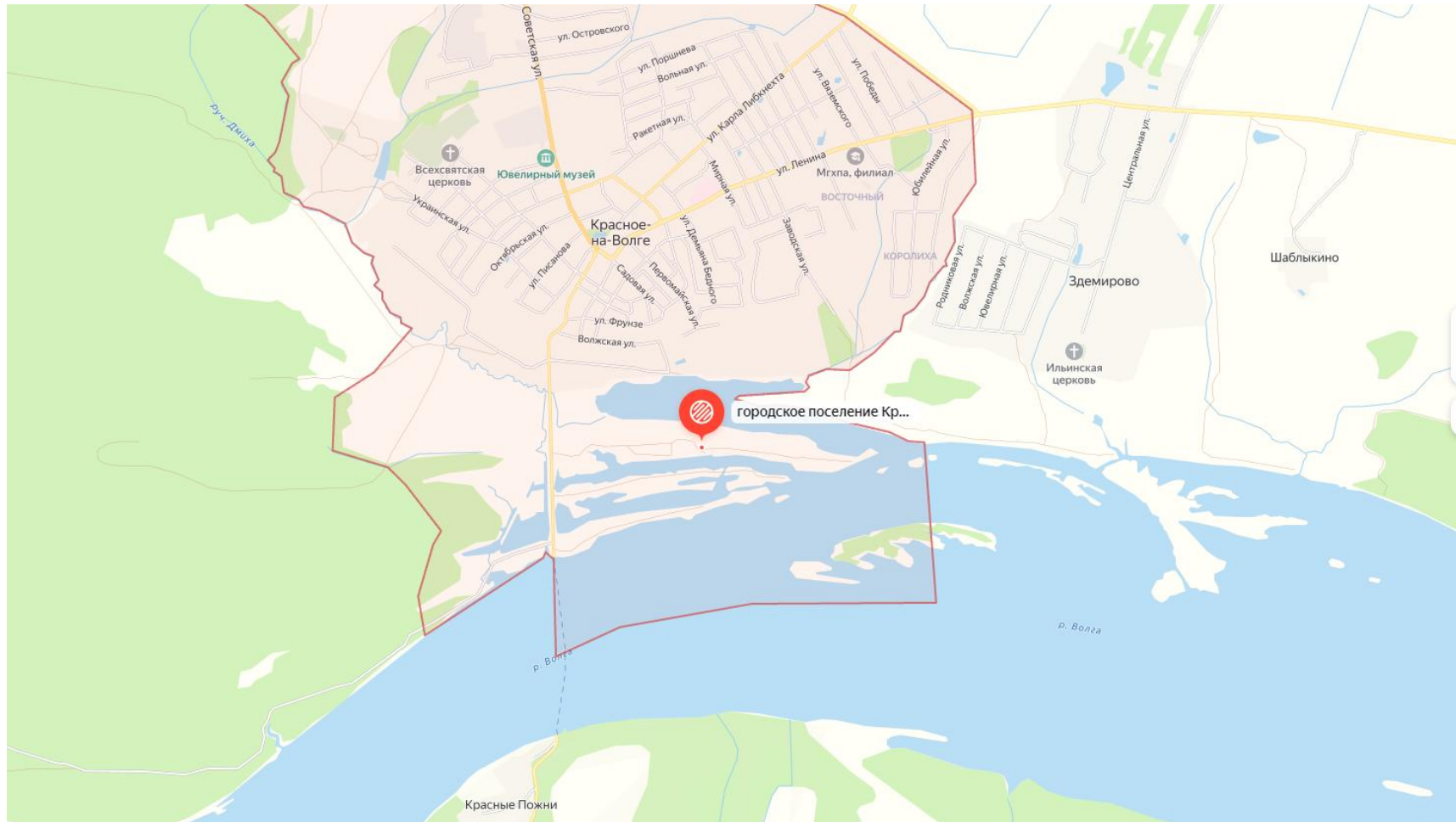
Своим участием в соревнованиях спортсмены подтверждают ознакомление и принятие условий настоящего Положения, принимают на себя всю ответственность за возможные травмы и прочие последствия несчастных случаев, которые могут произойти во время соревнования.

Приложение 1
Карта-схема места сбора участников Турнира (Костромской район)

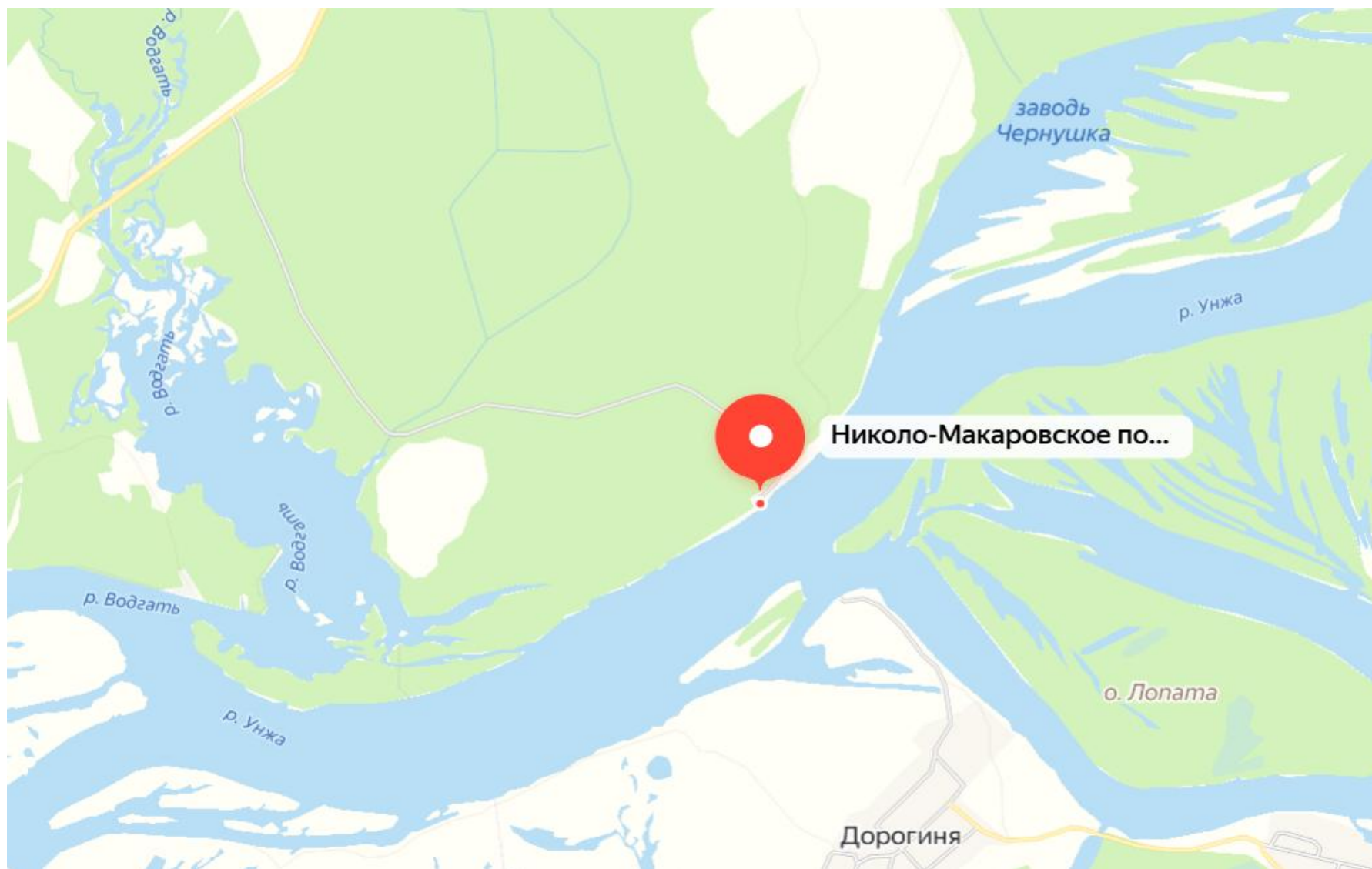


Координаты: 57.784156, 40.810164

Приложение 2
Карта-схема места сбора участников Турнира (Красносельский район)



Координаты: 57.500066, 41.246827



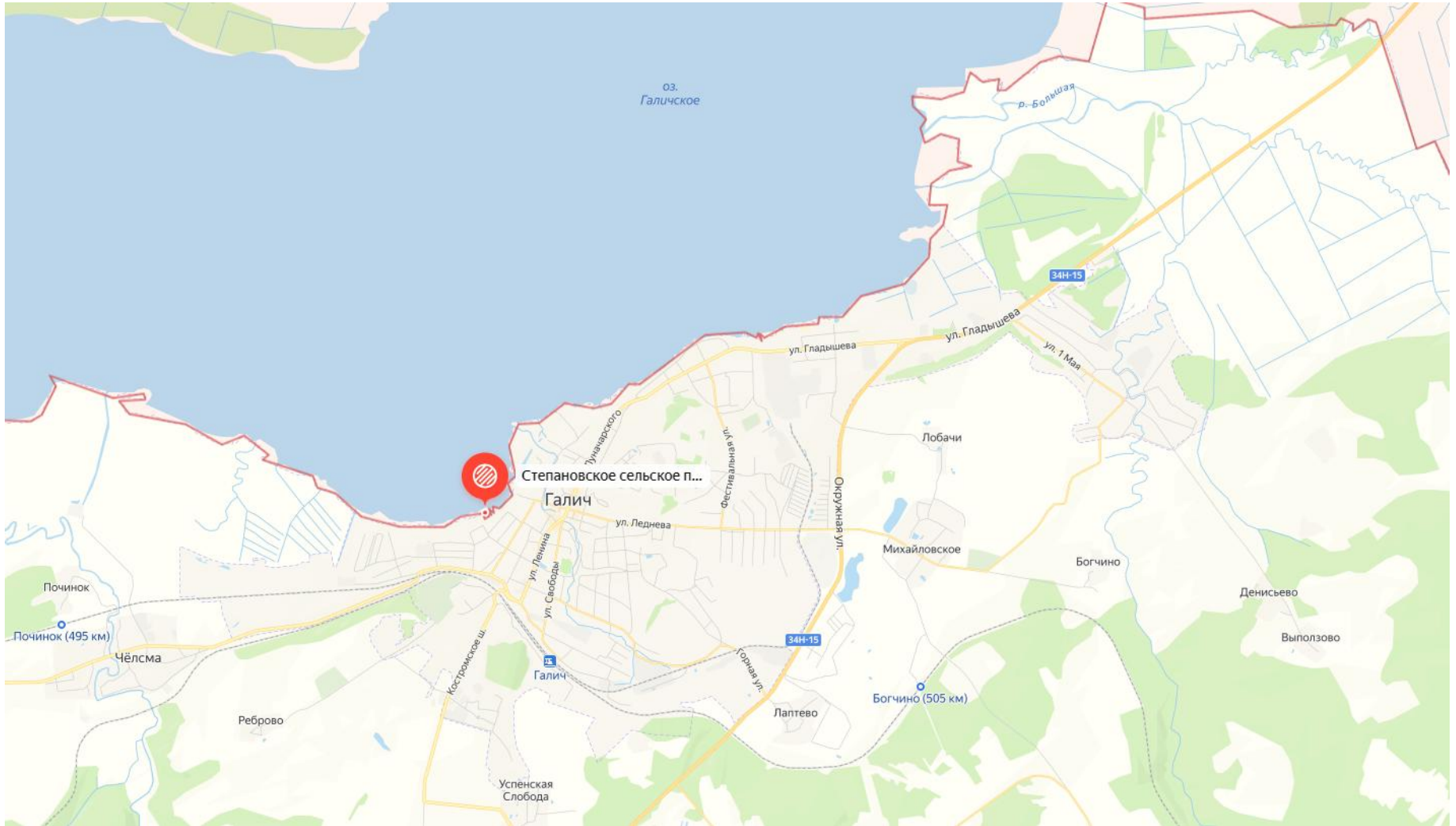
Координаты: 57.606288, 43.541471

Приложение 4
Карта-схема места сбора участников Турнира (Шарьинский район)



Координаты: 58.544147, 45.459434

Приложение 5
Карта-схема места сбора участников Турнира (Галичский район)



Координаты: 58.380817, 42.333334